



**Zugang  
zum Wasser**

**Zugang  
für die  
Bürger**



Wege an der Ems zur  
Naherholung  
sind möglich

**Wir glauben an  
den Vorrang der  
Politik**

# Übersicht

- Warum Emswege
- Gespräche mit Behörden
- **Beispielhafte Naturzugänge  
in FFH-Gebieten**
- Unsere Vorschläge
- Einige Gesetzestexte



# Warum Emswege?



**Wir brauchen die Natur, um geistig, emotional und körperlich gesund zu bleiben.**

Professor Dr. Norbert Jung, Umweltpädagoge,  
und Ökopsychologe

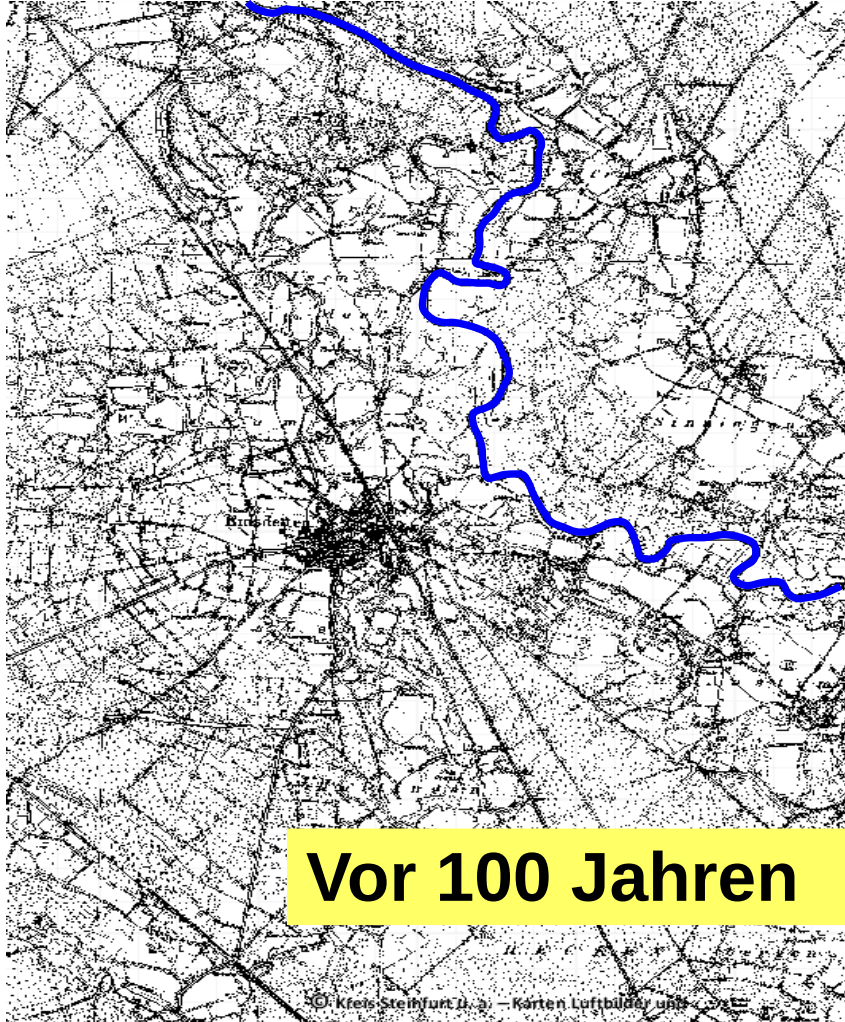
## Energie-Tankstelle Natur

Auch wenn Eltern bestätigen, Naturwissen sei für ihren Nachwuchs genauso wichtig wie technisches Know-how, verlangt Draußen-Zeit den Kindern viel weniger ab als der anstrengende Alltag, in dem wir ständig auf Empfang gepolt sind und Störendes ausblenden müssen, um Wichtiges zu erkennen. "Im Gegensatz zur Stadt ermüdet die Natur nicht" erklärt Professor Jung "sie gibt, ohne etwas von uns zu

**Im Gegensatz zur Stadt ermüdet die Natur nicht, sie gibt, ohne etwas von uns zu verlangen. Natur gibt Freiheit.**



# Gleicher Maßstab



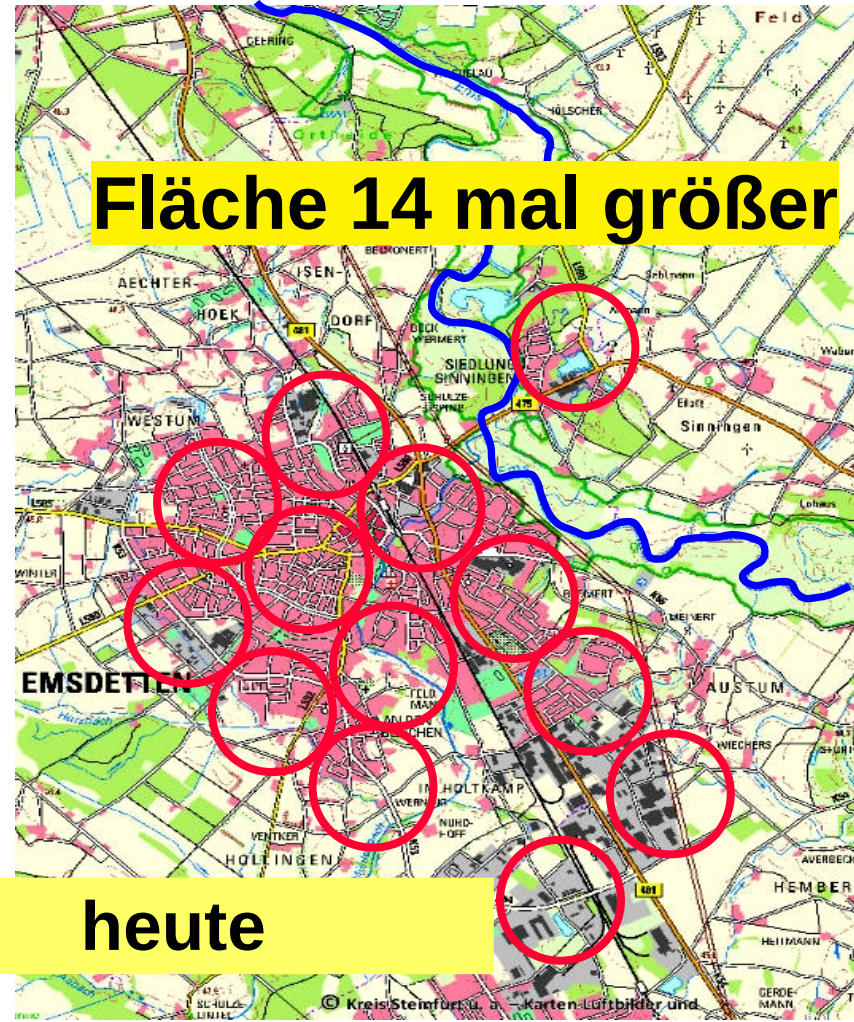
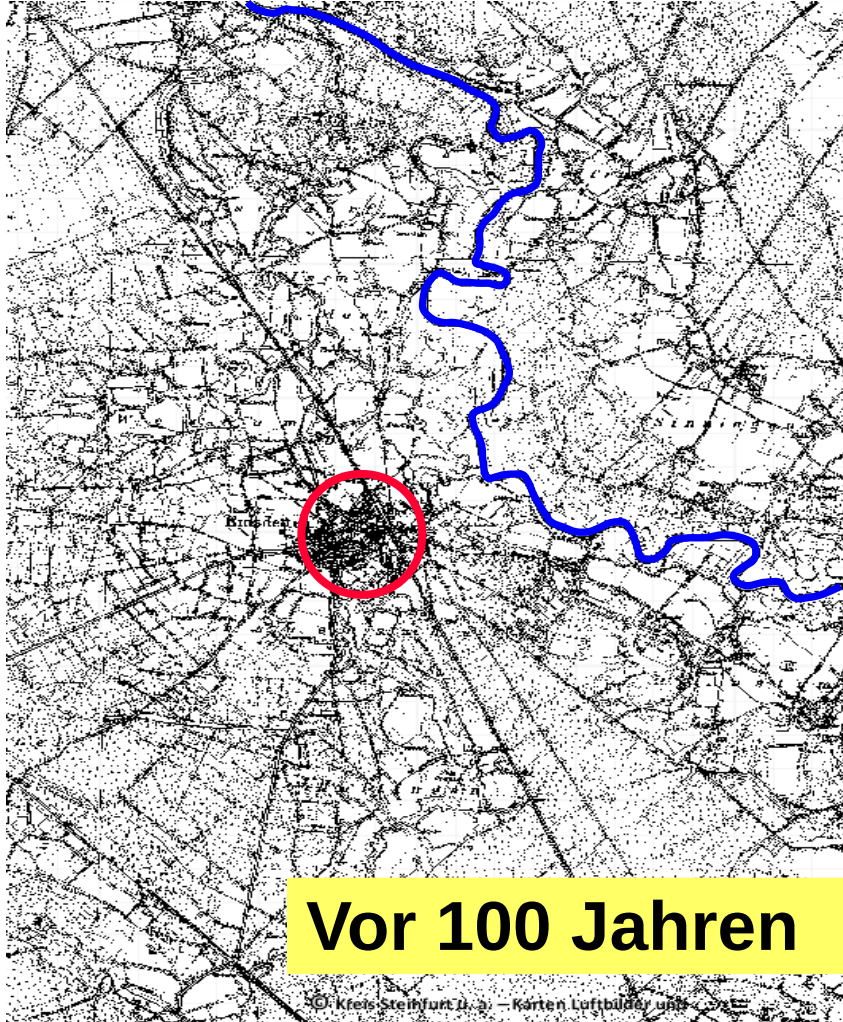
**Vor 100 Jahren**



**heute**



Gleicher Maßstab



# Warum gerade jetzt?

Das Wegenetz wird immer dünner

- Die Wanderwege sind rar
- Rundwege gibt es kaum noch
- Der Leinpfad ist verwildert wird immer unpassierbarer

**Der Leinpfad und die damit verbundenen Rundwege  
verschwinden aus dem kollektiven Gedächtnis**

# Unsere Gesprächspartner waren

- Bürger und Bürgerinnen
- Ratsfrauen und Ratsherren
- Der Bürgermeister Georg Moenikes
- Der Baudezernent Kreis ST Niederau
- Der Landrat Dr. Klaus Effing
- Die Obere Landschaftsschutzbehörde, Dr. Schimmer
- Die Verwaltung der Stadt Emsdetten
- Die Untere Landschaftsschutzbehörde

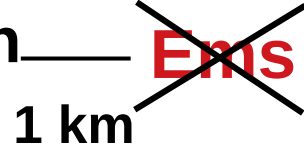
# Wandergebiete

Venn



5 km

Emsdetten



1 km

5 km



**Lintels Brook**  
Nordwalde

# Wege an die Ems

Die Argumente

**Bezirksregierung für Naturerleben**

**FFH / NATURA 2000-Gebiet**

Betreten und Wandern ist erlaubt

**Die Kosten sind gering**

# 1) Position der Bezirksregierung



Das Ziel, die Ems und ihre Aue  
für die Natur **und die Menschen**  
wieder attraktiver zu machen, ist ganz  
im Sinne der Europäischen Union.

Sie unterstützt die Renaturierung der Ems bei Eimen mit einer Co-Finanzierung über das  
Förderprogramm Life Plus

Schlusswort im Video der Bezirksregierung

# Ein Film der Bezirksregierung



# Bezirksregierung MS:

Das Bild der Ems hat sich nach den Renaturierungsmaßnahmen stark verändert.

Von den neuen Fluss- und Auen-Lebensräumen profitieren aber nicht nur die typischen Tier- und Pflanzenarten,

**auch die Menschen  
haben die Vielfalt und Attraktivität  
der Flusslandschaft wiederentdeckt.**

# Und dann zeigt die Bez.-Reg. spielende Kinder



Zwischen Telgte und Warendorf, beidseitig Rad- und Wanderwege, Naturlehrpfad

## 2) FFH-Gebiet,

Das Betreten und  
Wandern ist erlaubt

# Es ist erlaubt!

Wandern im FFH Gebiet



Alle

Maps

Bilder

News

Shopping

Mehr

Einstellungen

Tools

Ungefähr 153.000 Ergebnisse (0,60 Sekunden)

Entdecken - Wanderrouen - Wanderung durch das FFH-Gebiet ...

[www.natura2000-lsa.de/natura\\_2000/front\\_content.php?idart=939&idcat=20...](http://www.natura2000-lsa.de/natura_2000/front_content.php?idart=939&idcat=20...)

Wanderung durch das. FFH-Gebiet "Wiesen und Quellbusch bei Radegast". Sie möchten einmal das Gefühl erleben in einer englisch anmutenden ...



## Karten + Legende

### Planung + Raum

- › Raumordnung
- › Stadtplanung
- › Umwelt + Natur
  - Schutz der Landschaft
  - FFH-Gebiete
  - Vogelschutzgebiete
  - Naturschutzgebiete
  - geschützte Landschaftsb
  - Landschaftsschutzgebiete
  - Alleenkataster
  - ›  Landschaftsplanübersicht
  - ›  Naturdenkmale
  - ›  Überschwemmungsgebiete
  - ›  Wasserschutzgebiete NRW
- › Freiraumentwicklung
- › Siedlungsflächenentwicklung



Wanderwege blau





# Leinpfade z.B. Ruhr



Leinpfad an der Ruhr (NSG / FFH-Gebiet)

Der Leinpfad  
verlief von

Duisburg  
nach Witten

75 km  
durchgängig

Heute  
Ruhrtal-Radweg

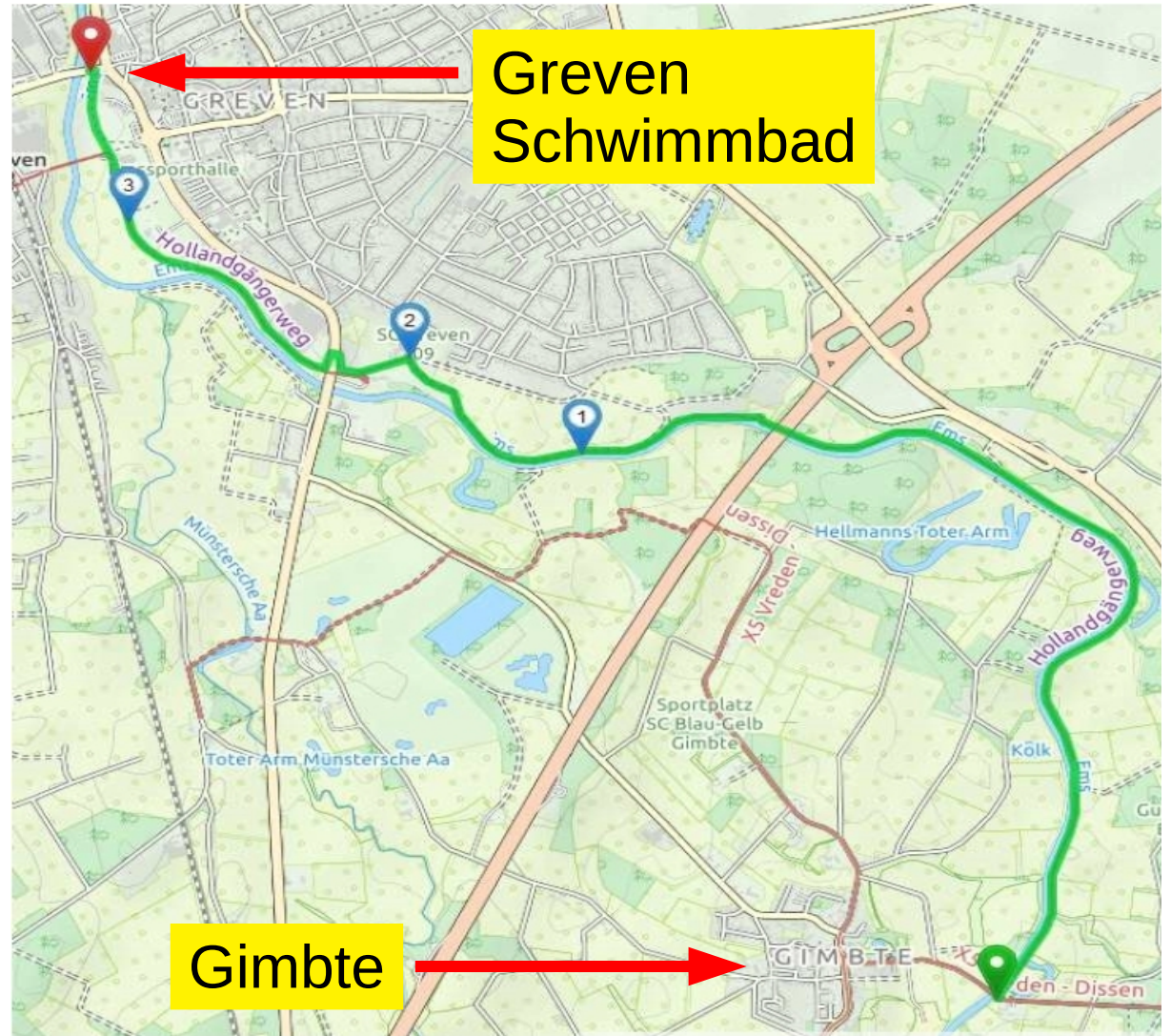
Stadtwerbung

**z.B. in Greven**

Wandern in  
Greven,

Hollandgängerweg  
an der Ems,  
ufernah  
im FFH-Gebiet.

**> 10 km**







## Rheine hat

8,5 km Rad- und Fußwege links

5,5 km Rad- und Fußwege rechts

1,0 km Fußweg am Schleusendam

**15 km Emswege**

3 km in der Innenstadt

7 Brücken für **Rundwege**

# Neuer Wanderweg eröffnet, Holsteinische Schweiz



**Leezen.** (awi) Leezen ist wieder um eine Attraktion reicher. „Vor 25 Jahren entstand die Idee während eines Bundeswehr-Manövers in der Au-Niederung“, erinnert sich Ulrich Schütze, damals Lehrer und Gemeinderat in Leezen. Die Soldaten schlugen eine Behelfsbrücke über die Leezener Au vom Bocksberg nach Kreams I, und

seitdem wünschen sich die Leezener eine **feste Brücke im FFH-Gebiet**

„Leezener Au-Niederung und

**Hangwälder“** an dieser Stelle, die heute den alten Kirchweg von Kükels nach Leezen durch das Aulal am Bocksberg weiterführt. Zu den allerersten freudigen Nutzern des nagelneuen Wanderwegs zählten die vierzehn Mitglieder des Wandervereins Blau-Weiß Leezen. „Ganz wunderbar“, findet Kassenwart Ulrich Mix diese

Neuerung, „**Endlich haben wir eine direkte**

**Verbindung der Wanderwege von Leezen nach Kreams.**

<https://www.nordexpress-online.de/neuer-wanderweg-eroeffnet/>

2.Mai 2018



# Der Ist-Zustand      gelb ist erlaubt



100 m

Die gelben Linien zeigen den Emsradweg, die orangenen sind zusätzliche Wege durch die Aue. Die weiß gestrichelten Linien stellen die Trampelpfade entlang der Ems dar, die geduldet werden. Absolut tabu sind die grün umrandeten, besonders sensiblen Gebiete.

Plan Stadt Emsdetten

Pfeilspitze=  
erlaubter  
Zugang auf  
30 000 m  
nur 200 m

< 1%



3) Die Kosten  
sind tragbar



# Preiswerte Brücke

Neue Aa-Brücke schwebt ein  
Dreierwalde

Sonntag, 4. Februar 2018 - 11:52 Uhr  
von Andreas Winnemöller



**17 m**

**8 t**

**25 000 €**

**Ehrenamtlicher  
Einsatz**

Nach Luftaufnahmen ist die Aa in Dreierwalde 1,5 mal breiter als der Mühlenbach an der Mündung



# Extrem preiswert, die Steinfurt



[http://www.biologische-station-steinfurt.de/start/news-detailseite/?tx\\_news\\_pi1%5Bnews%5D=111&tx\\_news\\_pi1%5Bcontroller%5D=News&tx\\_news\\_pi1%5Baction%5D=detail&cHash=85b158aec6b42331c6da8b5fc6aa0901](http://www.biologische-station-steinfurt.de/start/news-detailseite/?tx_news_pi1%5Bnews%5D=111&tx_news_pi1%5Bcontroller%5D=News&tx_news_pi1%5Baction%5D=detail&cHash=85b158aec6b42331c6da8b5fc6aa0901)

**Trittsteine im Mühlenbach**  
am Albert-Haverkamp-Weg  
Quelle: Biologische Station ST

# Ergebnis

- Die Obere Landschaftsschutzbehörde begrüßt das Naturerleben an der Ems
- Die FFH-Richtlinie schließt keine Wege aus
- Die EU fördert Naturerleben in FFH-Gebieten
- Die Kosten sind gering

# Die Wege

# Biologische Station ST

Wege zur Vielfalt

Hotspot 22

Sand als ein verbindendes Element



**Geringer  
Aufwand**

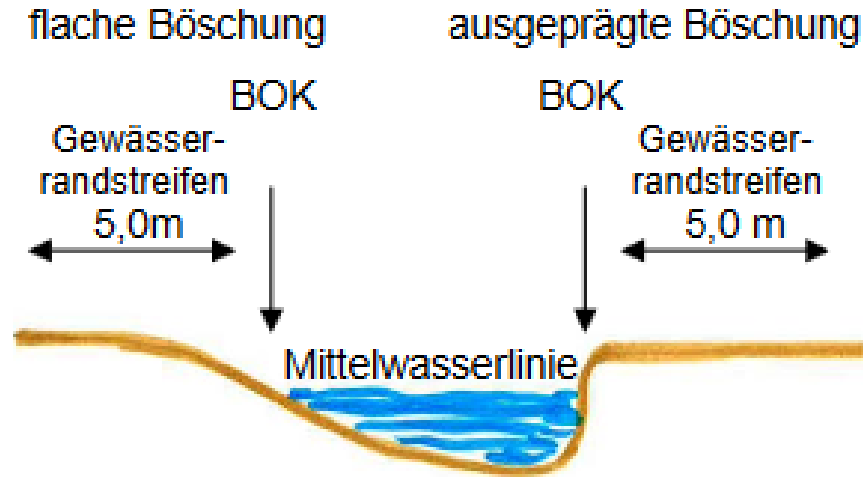
**Typische Lebensräume auf Sand zu erhalten und zu entwickeln ist Schwerpunkt des Projektes. Blütenreichen Wegesäumen und Uferstreifen kommt dabei eine besondere Rolle zu. Sie dienen der Ausbreitung von Pflanzen u. Tieren.**

## Uferstreifen / Gewässerrandstreifen



Was Landwirte wissen  
sollten!

## Was ist ein Uferstreifen / Gewässerrandstreifen?



### Förderung:

Die Anlage der Uferstreifen durch eine Entnahme aus der landwirtschaftlichen Nutzung kann gefördert werden.

Breite heute 5 bis 30 m 1100 €/ha





**Bisping  
Wadesruh**

**Weg  
Leinpfad**

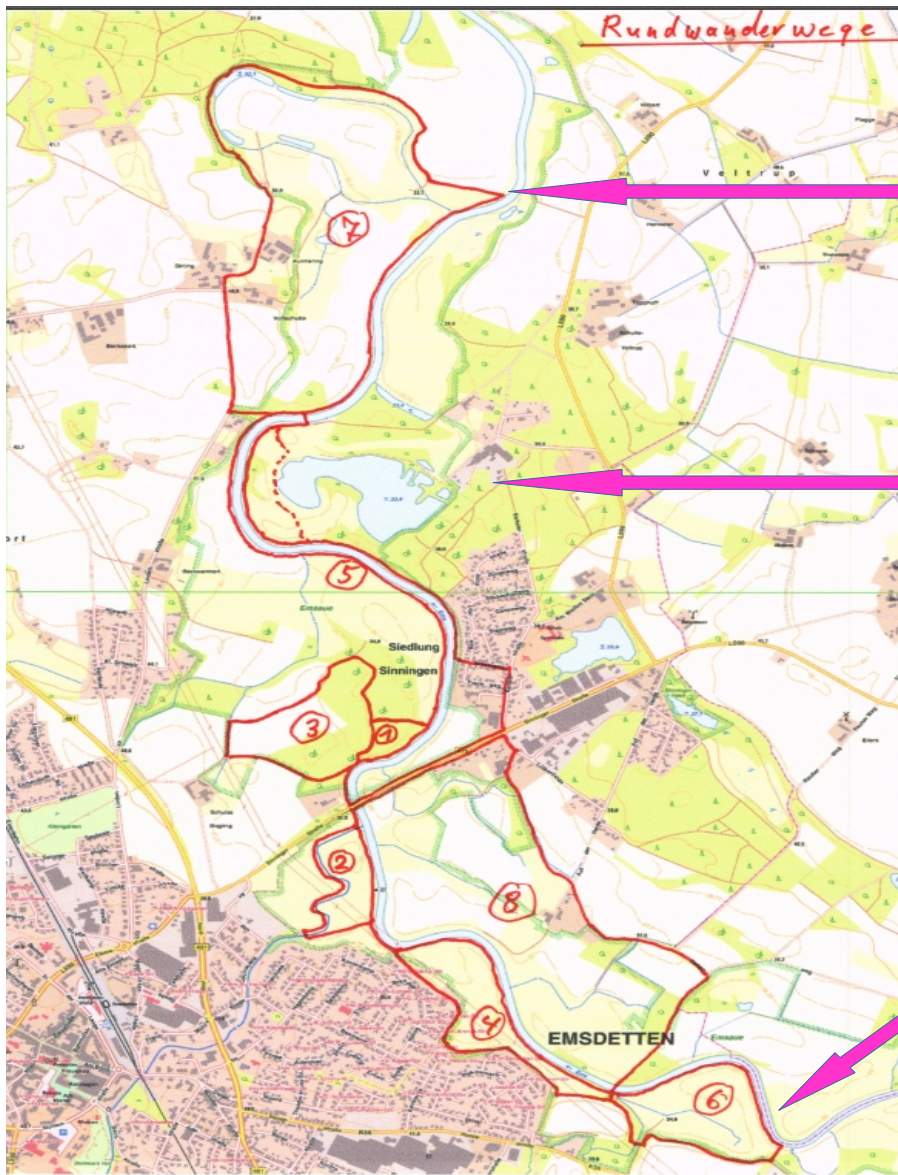
**Kläranlage**

**Die Wege  
waren  
vorhanden.**

**Es gab z.B.  
einen  
Uferweg  
zur neuen  
Kläranlage.**

Stadtplan von 1990

# Unfernahe Rundwege



**Gieft**

**Hermeler  
See**

**Blomerts  
Gourt**

**Ausschnitte  
aus dem  
Landesnaturenschutzgesetz  
NRW**



# § 57 LNatSchG NRW – Betretungsbefugnis

In der freien Landschaft ist das **Betreten**  
der privaten Wege und Pfade,  
der Wirtschaftswege sowie der Feldraine,  
Böschungen, Öd- und Brachflächen und anderer  
landwirtschaftlich nicht genutzter Flächen  
zum Zwecke der Erholung  
**auf eigene Gefahr gestattet,...**

## § 63 LNatSchG NRW – Freigabe der Ufer

... sind Gemeinden Besitzer von Ufergrundstücken  
... sind sie verpflichtet ... diese zum Zwecke der  
Erholung ... freizugeben.

... kann die Untere Naturschutzbehörde ... die Freigabe  
... für das freie Betreten und Begehen verlangen.

# § 64 LNatSchG NRW – Freihaltung von Gewässern und Uferzonen, Naturerfahrungsräume

... können die Gemeinden ... insbesondere **Kindern und Jugendlichen** ein **selbstbestimmtes** Naturerleben in Form des Spiels, der körperlichen Bewegung und der Ruhe ... ermöglichen.

# § 30 LNatSchG NRW – Eingriffe in Natur und Landschaft

## Absatz 3 Unterpunkt 3

**Alte Wege dürfen freigeschnitten werden** dieses  
Freischneiden gilt nicht als Eingriff in die Natur.

Es gelten in der Regel nicht als Eingriffe

3. die Beseitigung von durch Sukzession oder Pflege entstandenen Biotopen oder Veränderungen des Landschaftsbilds auf Flächen, die in der Vergangenheit rechtmäßig baulich oder für verkehrliche Zwecke genutzt waren, bei Aufnahme einer neuen oder Wiederaufnahme der ehemaligen Nutzung



# Fazit

- Die Naturschutzgesetze regeln die verschiedenen Interessen an der Natur,
- **Die Naturschutzgesetze wollen auch die Teilhabe der Bürger an der Natur**
- Emsdetten schneidet hier im Vergleich zu anderen Städten zur Zeit sehr schlecht ab.

**Das lässt sich heute ändern!!!**

Eines Tages werden sich die Bürger  
über ein schlüssiges Wegenetz in  
unserer schönen Emslandschaft  
freuen.